


- LEGENDA
- Área molhada
 - Área de corte
 - Área de bordo
 - Corte / Terreno
 - Pedra / Pedrisco / Ilha
 - Perfil do terreno
 - Perfil do corte
 - Limite do corte
 - Eixo do corte
 - Curva de nível
 - Sentido do corte

Anotação:


Parceiro:

Visoriado e Analizado por:

CONTROLE DE REVISÕES					
CÓD. REV.	DATA	ASSUNTO	RESPONSÁVEL	STATUS	VISTO



ESTADO DE SANTA CATARINA
PREFEITURA MUNICIPAL DE ERMO



Responsável Técnico:
ALÂ RICARDO CORREIA
170.700-3

CREA/SC:
170.700-3

Requerente:
MUNICÍPIO DE ERMO - SC

CNPJ:
82.924.390/0001-50

Nome Fantasia:
MUNICÍPIO DE ERMO

Atividade Principal:
ADMINISTRAÇÃO MUNICIPAL

Endereço da Correspondência:
RODOVIA SC-448 - KM 06

Bairro:
CENTRO

Número:
120

Município:
ERMO

Estado:
SANTA CATARINA

CEP:
88.935-000

FONE:
(48) 3198-1497

Email:
GABINETE@ERMO.SC.GOV.BR

Contrato nº:
xxxx

O.S. nº:
xxxx

Endereço da Obra:
RIO ITUPAVA

Número:
-

Bairro:
CENTRO

Município:
ERMO

Estado:
SANTA CATARINA

CEP:
88.935-000

Est. Inicial:
Est. Final:

Trecho:
PERÍMETRO URBANO

S/Nº:
LADO:

Título do Projeto:
PROJETO DE DESASSOREAMENTO

Folha:
04/04

Seções Transversais

Escala:
INDICADA

Desenho:
Eng. Vinícius

Topografia:
GK Topografia


Data:
02/12/2025

Arquivo:
METAM-ERMO-RIOTUPAVA-DES.DWG 02/12/2025

Emissão Final:
02/12/2025

Contratante:
PREFEITURA MUNICIPAL DE ERMO/SC
CNPJ: 82.924.390/0001-50

Responsável Técnico:
ALÂ RICARDO CORREIA
CREA/SC: 170.700-3



É proibida a reprodução total ou parcial, por qualquer meio ou processo, sem a prévia autorização do autor, inclusive quando as características gráficas forem diferentes de acordo com a Lei nº 5.668/06 (Lei das Diretrizes Autônomas). A violação de direitos autorais constitui crime (Código Penal art. 184 e Parágrafo), e Lei nº 6.395, de 17/12/1980, sujeitando-se à busca e apreensão e indenizações diversas - 2025 - Todos os direitos reservados à METAM CONSULTORIA E ASSESSORIA LTDA.